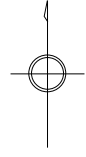


三木市地番参考図

02

令和五年 三月作成



凡例	
	市町村界
	大字(町)界
	番界
	推定境界
	道路矯正線
	同番記号
	124-地番

01	02	2226
04	05	06

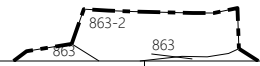


凡例	
	市町村界
	大字(町)界
	番界
	推定境界
	道路矯正線
	同番記号
	124-地番

三木市 税務課

三木市 税務課

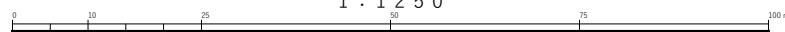
口吉川町久次



地番：令和5年1月1日 現在
朝日航洋株式会社調製

この図面は、固定資産現況調査用資料として作成したもので
権利などの法的根拠を有しない図面です。
市町村界と大字(町)界は、実際とは異なる場合があります。

1 : 1250



地番：令和5年1月1日 現在
朝日航洋株式会社調製

この図面は、固定資産現況調査用資料として作成したもので
権利などの法的根拠を有しない図面です。
市町村界と大字(町)界は、実際とは異なる場合があります。

02