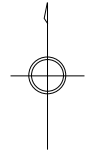


三木市地番参考図

1019

令和六年三月作成



凡例

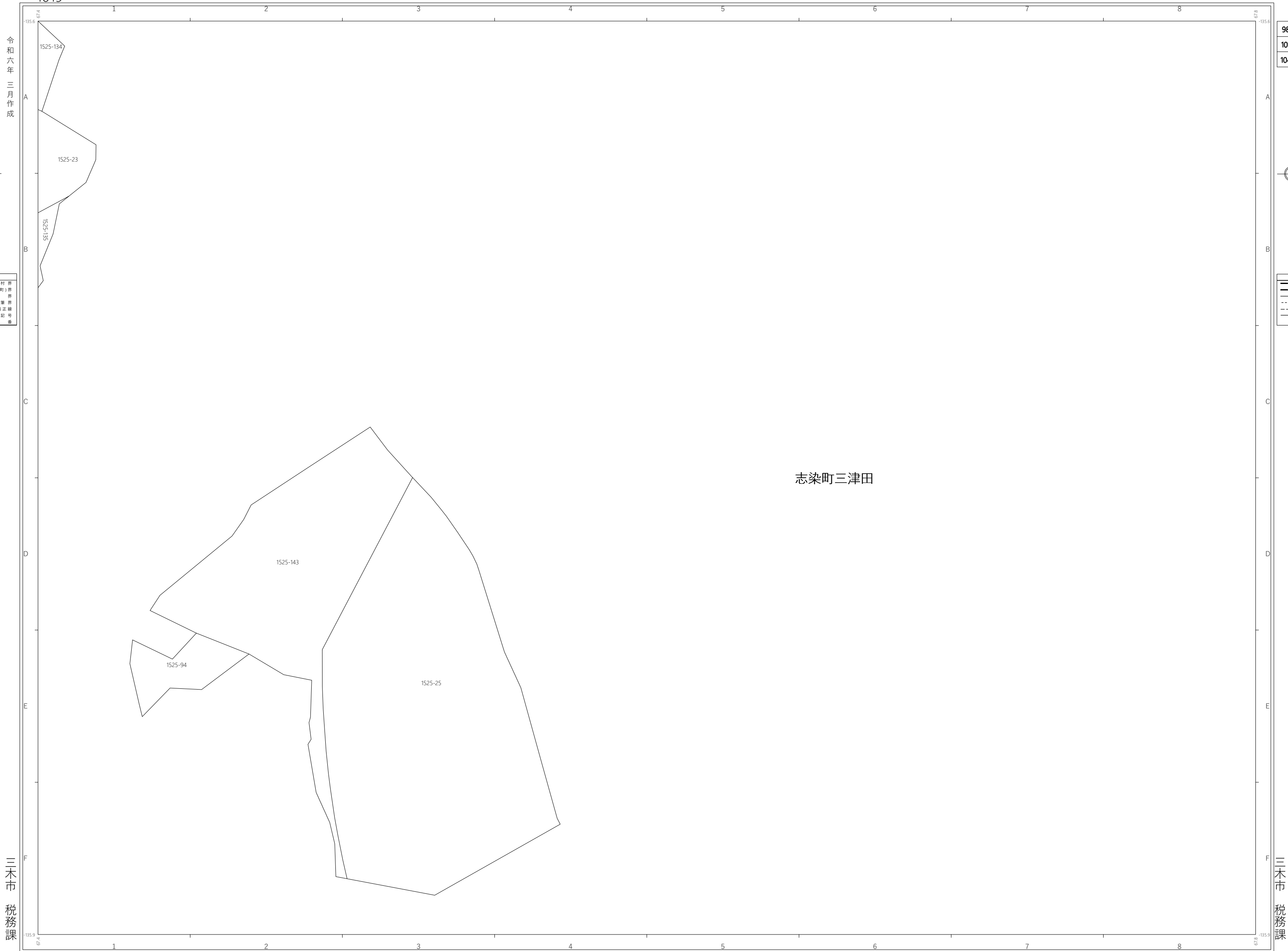
| | |
|--------|--------|
| 市町村界 | 市町村界 |
| 大字(町)界 | 大字(町)界 |
| 番 | 番 |
| 推定境界 | 推定境界 |
| 道路修正線 | 道路修正線 |
| 地番記号 | 地番記号 |
| 124 | 地 |

| | |
|------|------|
| 989 | 990 |
| 1018 | 1019 |
| 1045 | 1046 |



凡例

| | |
|--------|--------|
| 市町村界 | 市町村界 |
| 大字(町)界 | 大字(町)界 |
| 番 | 番 |
| 推定境界 | 推定境界 |
| 道路修正線 | 道路修正線 |
| 地番記号 | 地番記号 |
| 124 | 地 |



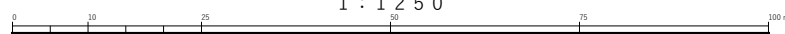
三木市 税務課

三木市 税務課

地番：令和6年1月1日 現在
朝日航洋株式会社調製

この図面は、固定資産現況調査用資料として作成したもので
権利などの法的根拠を有しない図面です。
市町村界と大字(町)界は、実際とは異なる場合があります。

1 : 1250



地番：令和6年1月1日 現在
朝日航洋株式会社調製

この図面は、固定資産現況調査用資料として作成したもので
権利などの法的根拠を有しない図面です。
市町村界と大字(町)界は、実際とは異なる場合があります。

1019