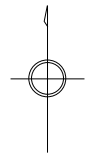


三木市地番参考図

2300

令和六年三月作成

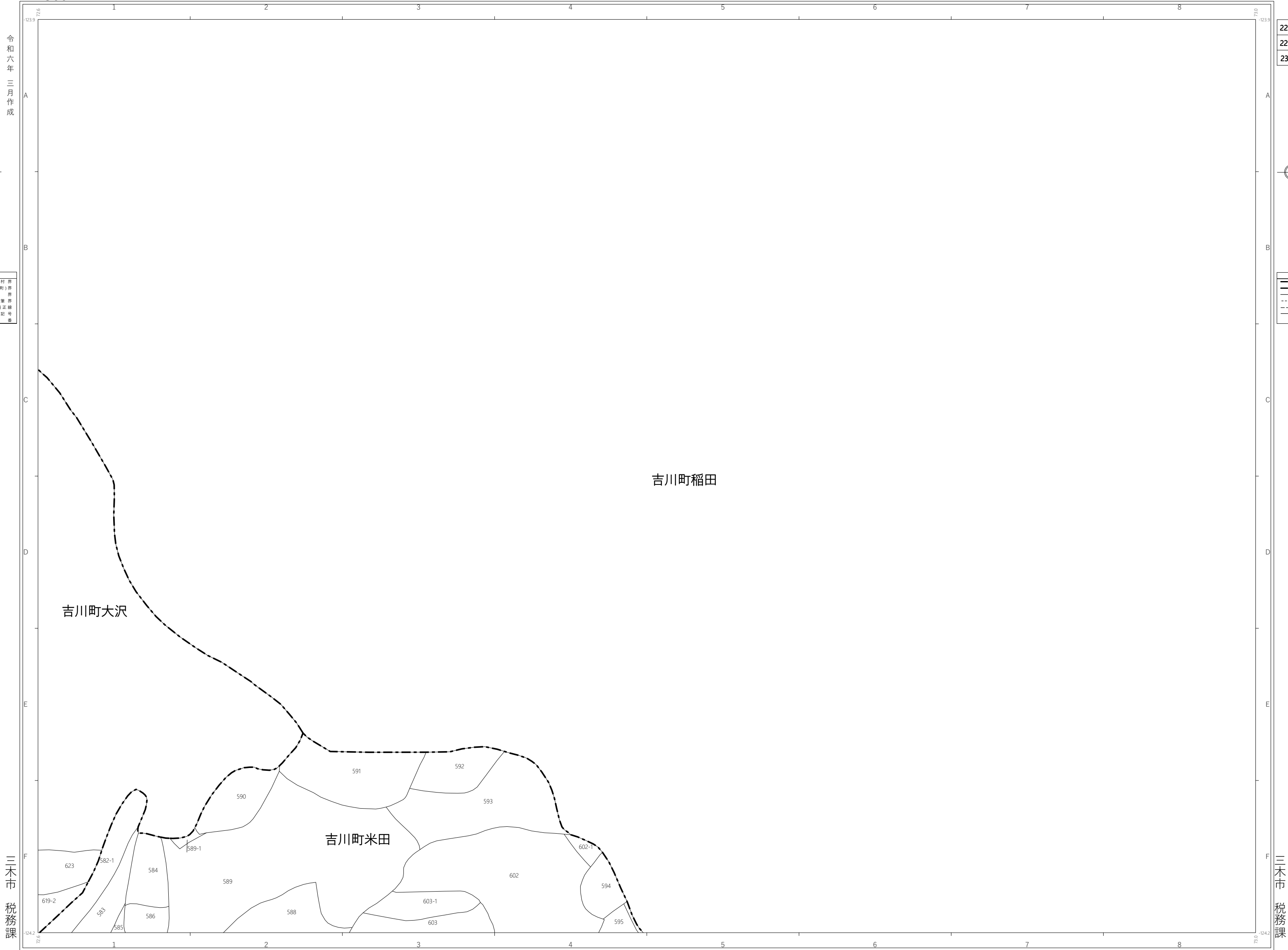


| 凡例 | |
|-----|--------|
| | 市町村界 |
| | 大字(町)界 |
| | 筆界 |
| | 推定筆界 |
| | 道路補正線 |
| | 隣番記号 |
| 124 | 地番 |

| | | |
|------|------|------|
| 2279 | 2280 | 2281 |
| 2299 | 2300 | 2301 |
| 2318 | 2319 | 2320 |



| 凡例 | |
|-----|--------|
| | 市町村界 |
| | 大字(町)界 |
| | 筆界 |
| | 推定筆界 |
| | 道路補正線 |
| | 隣番記号 |
| 124 | 地番 |



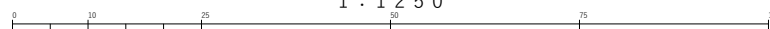
三木市
税務課

三木市
税務課

地番：令和6年1月1日 現在
朝日航洋株式会社調製

この図面は、固定資産現況調査用資料として作成したもので
権利などの法的根拠を有しない図面です。
市町村界と大字(町)界は、実際とは異なる場合があります。

1 : 1 2 5 0



地番：令和6年1月1日 現在
朝日航洋株式会社調製

この図面は、固定資産現況調査用資料として作成したもので
権利などの法的根拠を有しない図面です。
市町村界と大字(町)界は、実際とは異なる場合があります。

2300