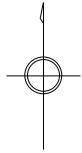








2444 三 木 市 地 番 参 考 図

2444

令和六年 三月作成



凡 例	
	市 町 村 界
	大字 (町) 界
	筆 界
	推 定 筆 界
	道路補正線
	同 番 記 号
123-4	地 番



三木市 税務課

稅務課

地番：令和6年1月1日 現在
朝日航洋株式会社調製

この図面は、固定資産現況調査用資料として作成したもので
権利などの法的根拠を有しない図面です。
市町村界と大字（町）界は、実際とは異なる場合があります。

1 : 1 2 5 0

地番：令和6年1月1日 現在
朝日航洋株式会社調製

この図面は、固定資産現況調査用資料として作成したもので権利などの法的根拠を有しない図面です。
市町村界と大字（町）界は、実際とは異なる場合があります。

2444

三木市 税務課

稅務課

2426	2427	2428
2443	2444	2445
2459	2460	2461

凡 例	
	市 町 村 界
	大字 (町) 界
	筆 界
	推 定 筆 界
	道 路 補 正 線
	同 番 記 号
123-4	地 番