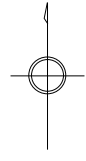


# 三木市地番参考図


260

令和五年 三月作成



凡例

市町村界	市町村界
大字(町)界	大字(町)界
番界	番界
推定境界	推定境界
道路補正線	道路補正線
同番記号	同番記号
124	地番



235	236
259	260
283	284



凡例

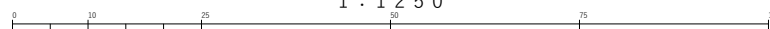
市町村界	市町村界
大字(町)界	大字(町)界
番界	番界
推定境界	推定境界
道路補正線	道路補正線
同番記号	同番記号
124	地番

三木市 税務課

地番：令和5年1月1日 現在  
朝日航洋株式会社調製

この図面は、固定資産現況調査用資料として作成したもので  
権利などの法的根拠を有しない図面です。  
市町村界と大字(町)界は、実際とは異なる場合があります。

1 : 1 2 5 0



地番：令和5年1月1日 現在  
朝日航洋株式会社調製

この図面は、固定資産現況調査用資料として作成したもので  
権利などの法的根拠を有しない図面です。  
市町村界と大字(町)界は、実際とは異なる場合があります。

260