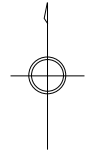


三木市地番参考図

310

令和五年 三月作成



凡例

	市町村界
	大字(町)界
	番界
	推定境界
	道路補正線
	同番記号
	地番

284	310	286
309	311	
333	334	335



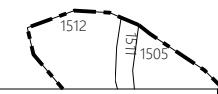
凡例

	市町村界
	大字(町)界
	番界
	推定境界
	道路補正線
	同番記号
	地番

三木市 税務課

三木市 税務課

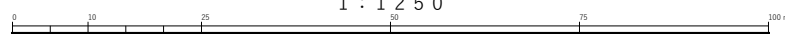
細川町豊地



地番：令和5年1月1日 現在
朝日航洋株式会社調製

この図面は、固定資産現況調査用資料として作成したもので
権利などの法的根拠を有しない図面です。
市町村界と大字(町)界は、実際とは異なる場合があります。

1 : 1250



地番：令和5年1月1日 現在
朝日航洋株式会社調製

この図面は、固定資産現況調査用資料として作成したもので
権利などの法的根拠を有しない図面です。
市町村界と大字(町)界は、実際とは異なる場合があります。