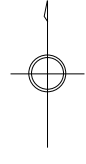


# 三木市地番参考図

399

	372	373
398	399	400
424	425	426

令和六年三月作成



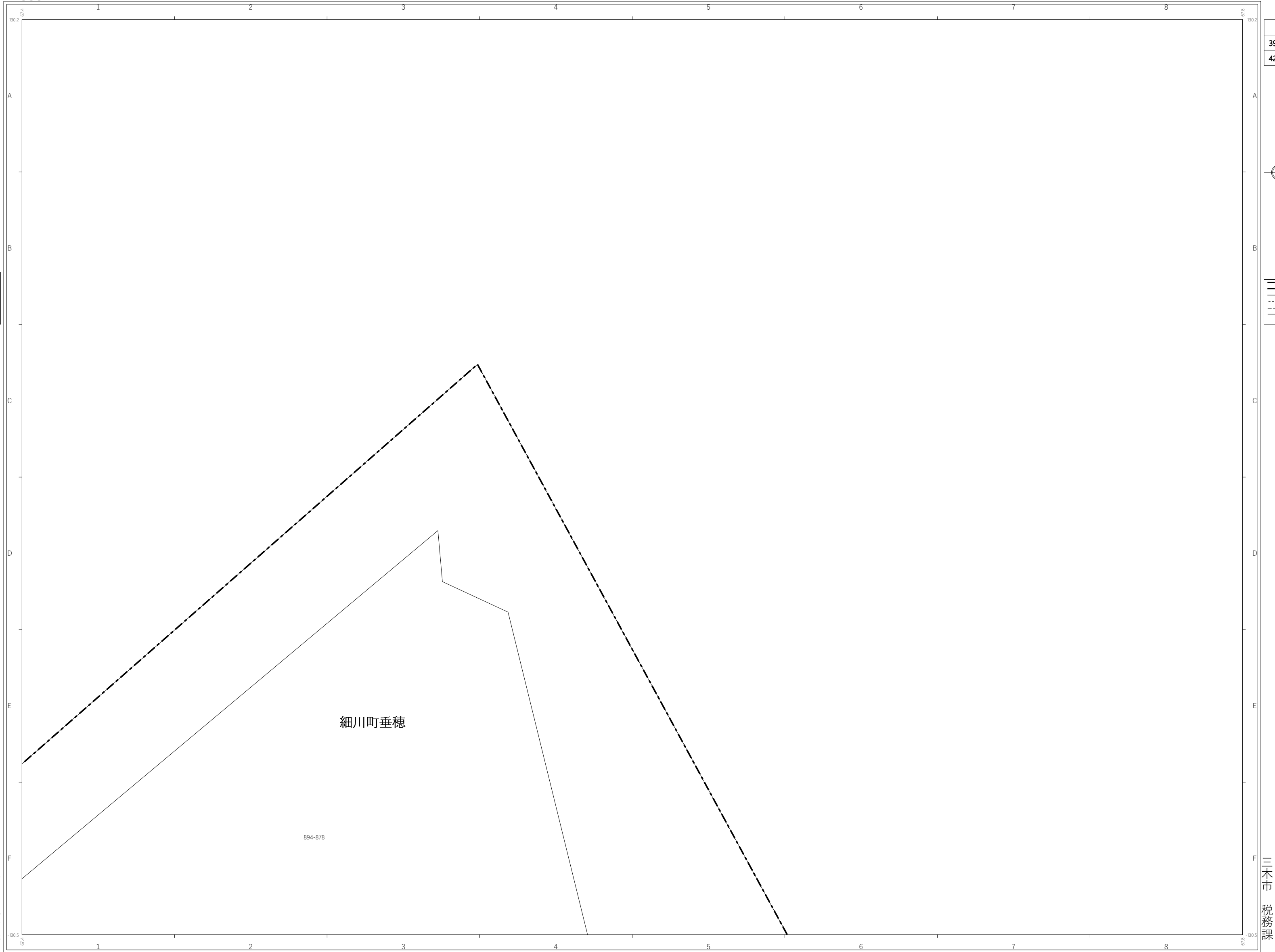
凡例

市町村界	市町村界
大字(町)界	大字(町)界
界	界
推定境界	推定境界
道路補正線	道路補正線
隣番記号	隣番記号
124	地番



凡例

市町村界	市町村界
大字(町)界	大字(町)界
界	界
推定境界	推定境界
道路補正線	道路補正線
隣番記号	隣番記号
124	地番



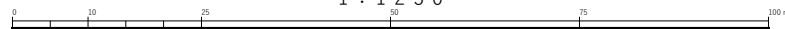
三木市 税務課

三木市 税務課

地番：令和6年1月1日 現在  
朝日航洋株式会社調製

この図面は、固定資産現況調査用資料として作成したもので  
権利などの法的根拠を有しない図面です。  
市町村界と大字(町)界は、実際とは異なる場合があります。

1 : 1250



地番：令和6年1月1日 現在  
朝日航洋株式会社調製

この図面は、固定資産現況調査用資料として作成したもので  
権利などの法的根拠を有しない図面です。  
市町村界と大字(町)界は、実際とは異なる場合があります。