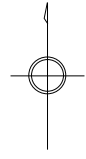


三木市地番参考図

511

令和五年 三月作成



凡例

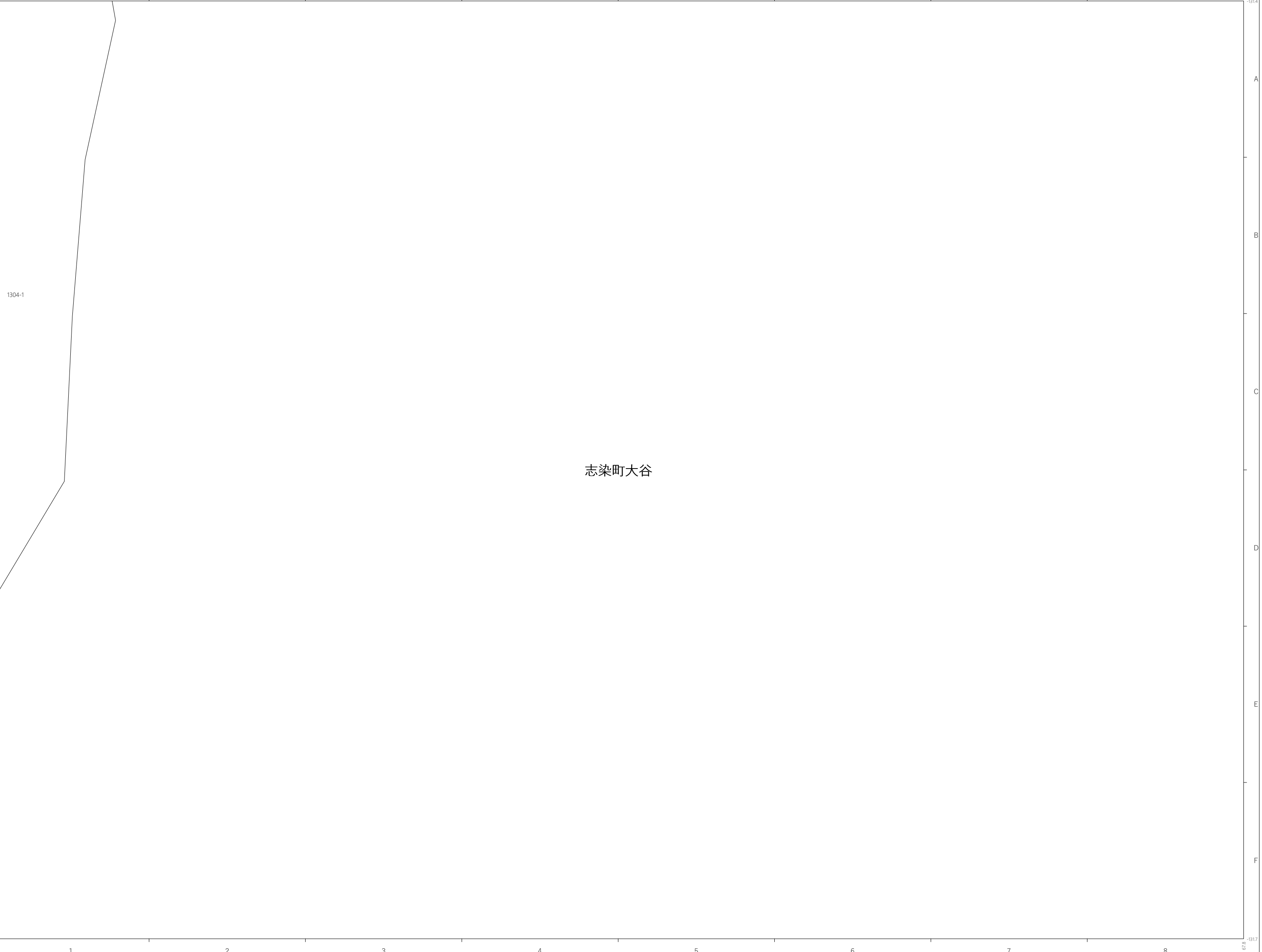
	市町村界
	大字(町)界
	番界
	推定境界
	道路矯正線
	隣番記号
	地番

480	481	482
510	511	
544	545	546



凡例

	市町村界
	大字(町)界
	番界
	推定境界
	道路矯正線
	隣番記号
	地番



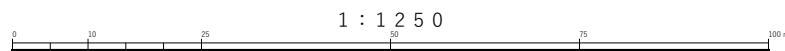
志染町大谷

三木市 税務課

三木市 税務課

地番：令和5年1月1日 現在
朝日航洋株式会社調製

この図面は、固定資産現況調査用資料として作成したもので
権利などの法的根拠を有しない図面です。
市町村界と大字(町)界は、実際とは異なる場合があります。



地番：令和5年1月1日 現在
朝日航洋株式会社調製

この図面は、固定資産現況調査用資料として作成したもので
権利などの法的根拠を有しない図面です。
市町村界と大字(町)界は、実際とは異なる場合があります。