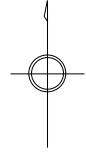


# 三木市地番参考図

775

|     |     |     |
|-----|-----|-----|
| 736 | 737 | 738 |
| 774 | 775 | 776 |
| 813 | 814 | 815 |

令和六年三月作成



凡例

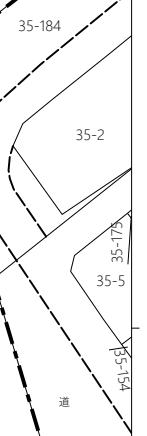
|  |        |
|--|--------|
|  | 市町村界   |
|  | 大字(町)界 |
|  | 番界     |
|  | 推定境界   |
|  | 道路補正線  |
|  | 隣番記号   |
|  | 地番     |



凡例

|  |        |
|--|--------|
|  | 市町村界   |
|  | 大字(町)界 |
|  | 番界     |
|  | 推定境界   |
|  | 道路補正線  |
|  | 隣番記号   |
|  | 地番     |

別所町朝日ヶ丘



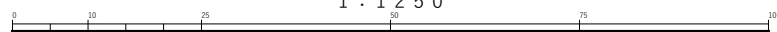
三木市  
税務課

三木市  
税務課

地番：令和6年1月1日 現在  
朝日航洋株式会社調製

この図面は、固定資産現況調査用資料として作成したもので  
権利などの法的根拠を有しない図面です。  
市町村界と大字(町)界は、実際とは異なる場合があります。

1 : 1 2 5 0



地番：令和6年1月1日 現在  
朝日航洋株式会社調製

この図面は、固定資産現況調査用資料として作成したもので  
権利などの法的根拠を有しない図面です。  
市町村界と大字(町)界は、実際とは異なる場合があります。

775