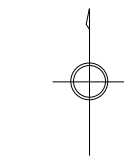


三木市地番参考図

783

令和六年三月作成

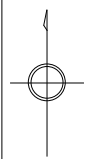


凡例

市町村界	市町村界
大字(町)界	大字(町)界
界	界
推定境界	推定境界
道路補正線	道路補正線
地番記号	地番記号
124	地番記号



744	745	746
782	783	784
821	822	823



凡例

市町村界	市町村界
大字(町)界	大字(町)界
界	界
推定境界	推定境界
道路補正線	道路補正線
地番記号	地番記号
124	地番記号

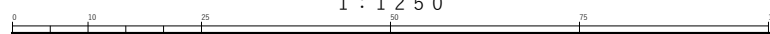
三木市 税務課

三木市 税務課

地番：令和6年1月1日 現在
朝日航洋株式会社調製

この図面は、固定資産現況調査用資料として作成したもので
権利などの法的根拠を有しない図面です。
市町村界と大字(町)界は、実際とは異なる場合があります。

1 : 1 2 5 0



地番：令和6年1月1日 現在
朝日航洋株式会社調製

この図面は、固定資産現況調査用資料として作成したもので
権利などの法的根拠を有しない図面です。
市町村界と大字(町)界は、実際とは異なる場合があります。

783