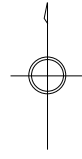


三木市地番参考図

812

令和六年三月作成



凡例

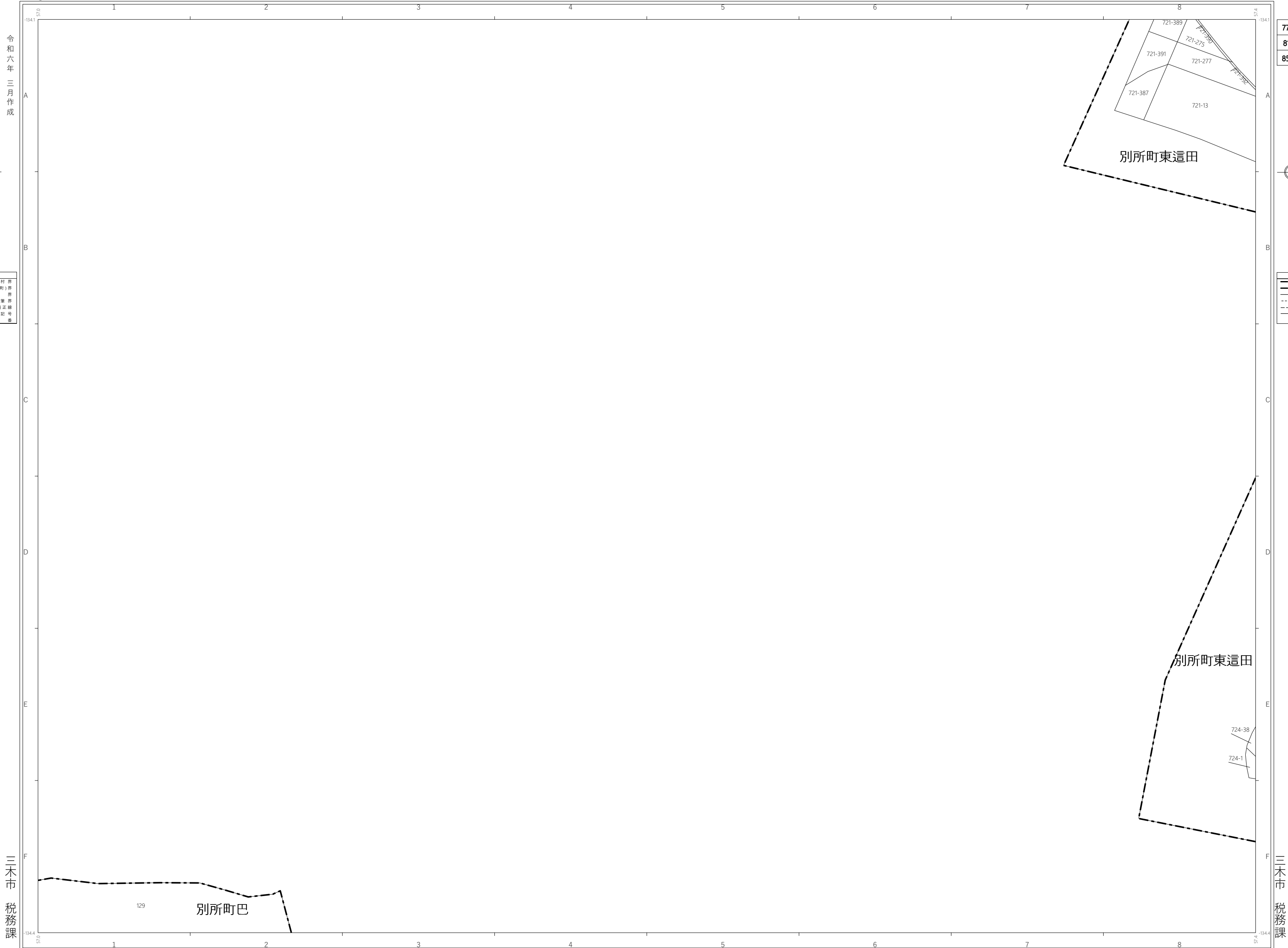
	市町村界
	大字(町)界
	界
	推定境界
	道路補正線
	隣番記号
124	地番

772	773	774
811	812	813
850	851	852



凡例

	市町村界
	大字(町)界
	界
	推定境界
	道路補正線
	隣番記号
124	地番

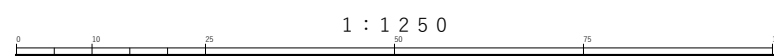


三木市 税務課

三木市 税務課

地番：令和6年1月1日 現在
朝日航洋株式会社調製

この図面は、固定資産現況調査用資料として作成したもので
権利などの法的根拠を有しない図面です。
市町村界と大字(町)界は、実際とは異なる場合があります。



地番：令和6年1月1日 現在
朝日航洋株式会社調製

この図面は、固定資産現況調査用資料として作成したもので
権利などの法的根拠を有しない図面です。
市町村界と大字(町)界は、実際とは異なる場合があります。

812