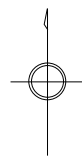


# 三木市地番参考図

828

令和五年 三月作成

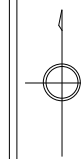


凡例

市町村界
大字(町)界
番
推定境界
道路補正線
地番記号
124.4



788	789	790
827	828	829
866	867	868



凡例

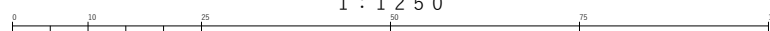
市町村界
大字(町)界
番
推定境界
道路補正線
地番記号
124.4

三木市 税務課

三木市 税務課

地番：令和5年1月1日 現在  
朝日航洋株式会社調製

この図面は、固定資産現況調査用資料として作成したもので  
権利などの法的根拠を有しない図面です。  
市町村界と大字(町)界は、実際とは異なる場合があります。



地番：令和5年1月1日 現在  
朝日航洋株式会社調製

この図面は、固定資産現況調査用資料として作成したもので  
権利などの法的根拠を有しない図面です。  
市町村界と大字(町)界は、実際とは異なる場合があります。

828