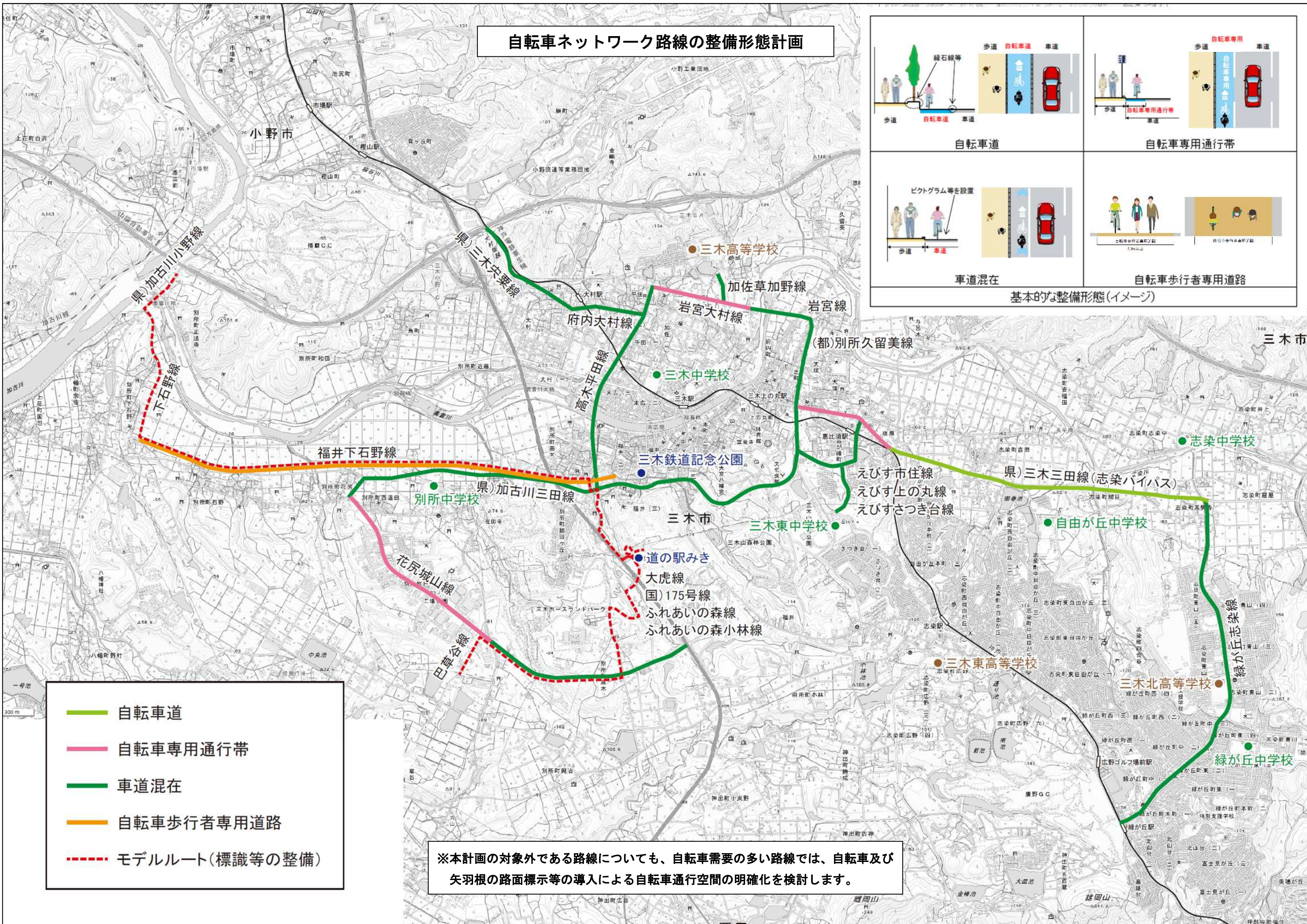
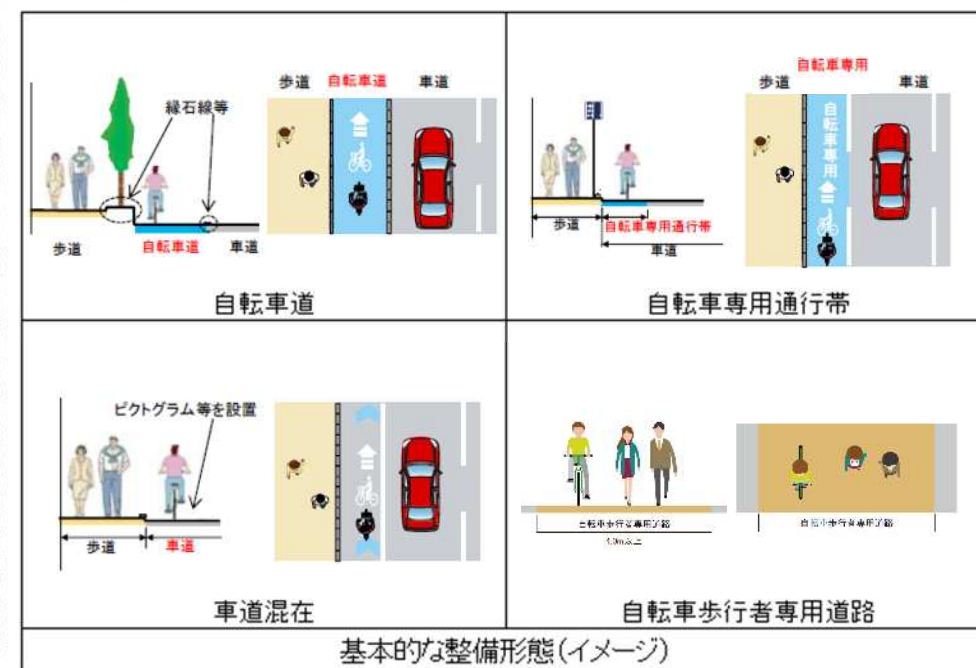


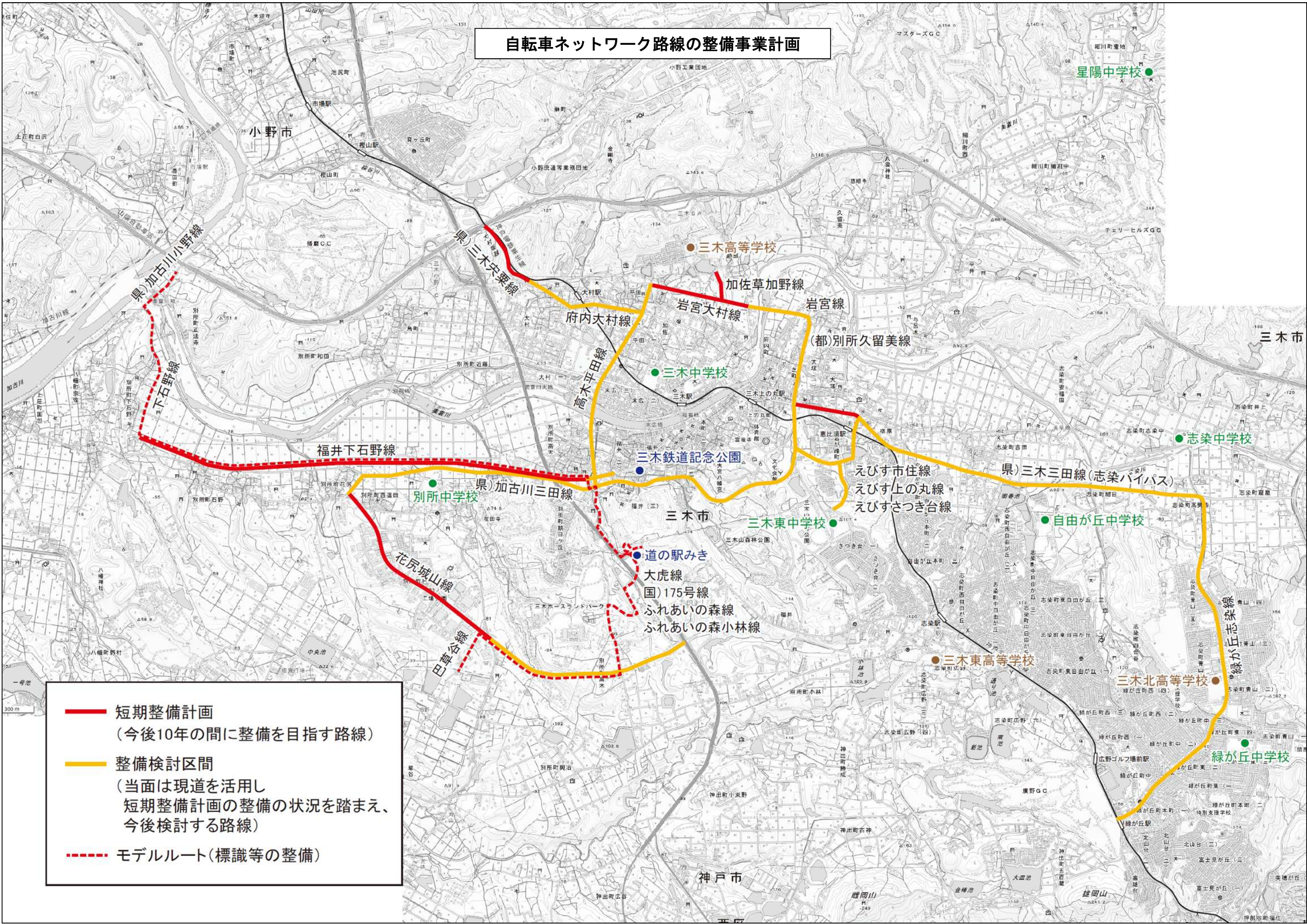
自転車ネットワーク路線の整備形態計画



- 自転車道
- 自転車専用通行帯
- 車道混在
- 自転車歩行者専用道路
- - - モデルルート(標識等の整備)

※本計画の対象外である路線についても、自転車需要の多い路線では、自転車及び矢羽根の路面標示等による自転車通行空間の明確化を検討します。

自転車ネットワーク路線の整備事業計画



短期整備計画
(今後10年の間に整備を目指す路線)

整備検討区間
(当面は現道を活用し
短期整備計画の整備の状況を踏まえ、
今後検討する路線)

モデルルート(標識等の整備)