

[illegible]

1次避難所が選できない 災害時の避難場所		※( )は、収容可能人数				2次避難所が選できない 災害時の避難所		備考 note
洪水想定		2次避難所 (指定避難所)	洪水 計画	想定	土砂 地震	洪水想定		
	旧志染中学校2F	志染小学校(230人) Shijimai elementary school TEL87-3224	○	×	○	○	旧志染中学校2F	
	旧志染中学校2F	志染町公民館(300人) Shijimicho community center TEL87-3814	○	×	○	○		
	旧志染中学校2F	緑が丘小学校(500人) Midorigaoka elementary school TEL84-0744	○	○	×	○	自由が丘 東小学校	
	旧志染中学校2F	旧志染中学校(260人) old Shijimai junior high school TEL87-3334	○	×	○	○	旧志染中学校2F	
		自由が丘中学校(1000人) Jiyugaoka junior high school TEL85-3300	○	○	○	○		

福祉避難所一覧		
福祉避難所 (指定避難所)		備考 note
Miki 木特別児童養育学校 Miki tokubetsu shien school [184-0830]		
Miki 三精養護会 Miki seijoukan [185-8791]		
はばたきの丘 Habataki no oka [168-9009]		
デイサービスセンター志染 Day service center shijiani TEL87-6266		
デイサービスセンターみなみ Day service center miki minami [168-9012]		
デイサービスセンター志染東 Day service center miki hiasshi [168-1718]		
デイサービスセンター大北 Day service center miki kita [168-1021]		
デイサービスセンター白吉川 Day service center kuchi yokawa [168-9009]		
デイサービスセンターのまわり Day service center himawari [184-2110]		
デイサービスセンター自由の丘 Day service center jiyuu no oka [187-9928]		
福祉避難所（仮称施設） (指定避難所)		備考 note










































































































































緊急時は、各地域の避難所の指定に関わらず、分散避難（親戚・知人、在宅避難、車中泊）など、最も近く、安全に移動できる避難所に避難してください。

特別養護老人ホーム グリーンホーム三木 Greenhome mikki TEL86-1212	
介護老人福祉施設 カトリオ三木 Katoreia mikki TEL83-3088	
特別養護老人ホーム しゅうこう苑 Shuukouen TEL83-6767	
特別養護老人ホーム リンドウの里 Rindou no sato TEL84-2327	
特別養護老人ホーム さざんかの郷 Sazanka no sato TEL72-1170	
特別養護老人ホーム えびすの郷 Ebisu no sato TEL82-0300	
特別養護老人ホーム みずき Mizuki TEL82-2550	
老人保健施設 サンビラ三木 Sambira mikki TEL83-8118	
老人保健施設 センチメントファースホーム St christopher's home TEL84-7211	
介護老人保健施設 スマイル三木 Sun smile mikki TEL87-8720	
地域福祉センター 福川 Tokiichi fukuchi center 福川 TEL68-9200	 
医療法人社団敬命会 吉川病院 Yokawa hospital TEL72-0021	

 車いす対応トイレ  
 disabled-accessible  
 restroom  
 応急救護所  
 first-aid station  
 毛布を備蓄  
 blankets  
 非常食を備蓄  
 emergency rations  
 発電機  
 power generator








土砂災害警戒区域  
Warning area for landslides

土砂災害警

-  ・土砂災害警戒区域
  -  ・土砂災害警戒区域  
(急傾斜地の崩壊)
  -  ・土砂災害特別警戒区域
  -                       
  -                       
  -                       
  -                       
  -                       
  -                   

### 浸水想定区域

Potential danger for flooding  
(概ね1000年に1回程度の大雨を想定)

-  0.5m未満の区域  
 0.5m～3.0m未満の区域  
 3.0m～5.0m未満の区域  
 5.0m以上の区域  
  
 浸水被害実績  
「H16年水害」  
 河岸浸食  
 氾濫流

記号

- |                                                                                       |                                       |                                                                                       |                               |                                                                                       |                                       |
|---------------------------------------------------------------------------------------|---------------------------------------|---------------------------------------------------------------------------------------|-------------------------------|---------------------------------------------------------------------------------------|---------------------------------------|
|  | 1次避難所<br>Primary evacuation shelter   |  | 消防署<br>Fire station           |  | 水防倉庫<br>Floodings equipment warehouse |
|  | 2次避難所<br>Secondary evacuation shelter |  | 警察署<br>Police station         |  | 水位観測所<br>Water level station          |
|  | 福祉避難所<br>Welfare evacuation shelter   |  | 県施設<br>Prefecture institution |  | 雨量観測所<br>Rain gauge station           |
|  | 病院<br>Hospital                        |  | ヘリポート<br>Heliport             |  | 市境<br>City boundary                   |