








区域図兼区域界設定図

加佐地区①

加佐地区

跡部地区

凡例	
	地形地物
	筆界
	見通し線
	地区界
	地縁者の住宅区域
	既存事業所の拡張区域
	市街化区域界

「農用地区域、甲種農地及び第1種農地は含まない。」

