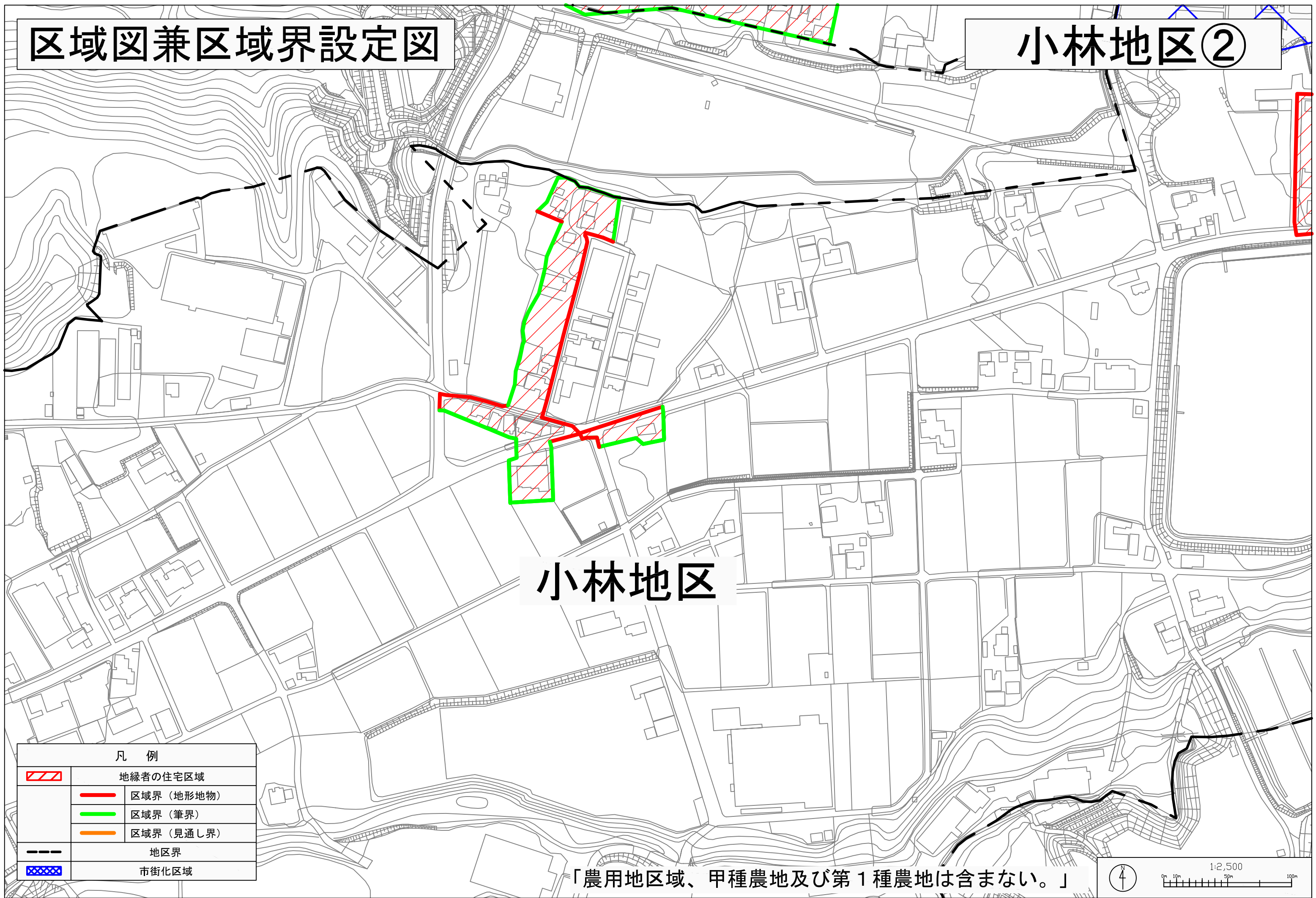







# 区域図兼区域界設定図

## 小林地区②



### 小林地区

凡 例	
	地縁者の住宅区域
	区域界（地形地物）
	区域界（筆界）
	区域界（見通し界）
	地区界
	市街化区域

「農用地区域、甲種農地及び第1種農地は含まない。」

