







# 区域図兼区域界設定図

# 東這田地区②

## 東這田地区

凡 例	
	地縁者の住宅区域
	区域界 (地形地物)
	区域界 (筆界)
	区域界 (見通し界)
	地区界
	市街化区域

「農用地区域、甲種農地及び第1種農地は含まない。」

